1 DISTILLERIE MITIS
MONT-JOLI

Producteur du Gin Mugo et du Rhum Nordique
Producer of Gin Mugo and Rhum Nordique

Vente de spiritueux et de produits locaux / *Spirits and local products available on site*

1034, avenue de la Gaspésie, Mont-Joli (Québec) G5H 0B1
418 775-4011 | distilleriemitis.com

2 HÔTEL QUALITY INN & SUITE DE MATANE
MATANE



Membre Aventure Blanche
Aventure Blanche member

1550, avenue du Phare Ouest
Matane (Québec) G4W 3M6
1 800 463-2466 | qualityinnmatane.com

3 RIÔTEL MATANE
MATANE

Forfaits souper, nuitée et déjeuner disponibles sur réservation
Dinner B&B packages available upon reservation

Chambres avec accès direct
Rooms with direct access

250, avenue du Phare Est
Matane (Québec) G4W 3N4
1 877 566-2651 • 418 566-2651
riotel.com

5 VILLAGE GRANDE NATURE CHIC-CHOCS
CAP-CHAT (SAINT-OCTAVE-DE-L'AVENIR)

Séjour de rêve directement au pied des Chic-Chocs
Dream getaway at the foot of the Chic-Choc Mountains

Essence sur place / Gas available on site

951, route de Saint-Octave-de-l'Avenir
Cap-Chat (Québec) G0J 1E0
1 800 538-2369 • 418 786-2369
villagegrandenaturechic-chocs.com

4 MOTEL NANOOK
CAP-CHAT

Forfaits nuitée et déjeuner disponibles sur réservation
B&B packages available upon reservation

SAQ à proximité
Liquor store nearby

184, rue Notre-Dame Est, Cap-Chat (Québec) G0J 1G0
1 866 786-2071 • 418 786-2070 | motel-nanook.com

6 DÉPANNEUR LE RIVERAIN
SAINTE-ANNE-DES-MONTS

Ouvert 7/7 de 6 h à minuit
Open daily, 6 a.m. to midnight

Dépanneur
Convenience store

208A, boulevard Sainte-Anne Ouest
Sainte-Anne-des-Monts (Québec) G4V 1S2
418 763-5717

8 HÔTEL & CIE
SAINTE-ANNE-DES-MONTS



Hôtel 4 étoiles avec vaste stationnement pour motoneige et remorque
4-star hotel with large parking lot for snowmobiles and trailers

SAQ à proximité / *Liquor store nearby*

90, boulevard Sainte-Anne Ouest,
Sainte-Anne-des-Monts
(Québec) G4V 1R3
1 855 963-3321 • 418 763-3321
hoteletcie.com

10 HÔTEL-MOTEL MONT-SAINT-PIERRE
MONT-SAINT-PIERRE

Forfaits souper, nuitée et déjeuner disponibles sur réservation
Dinner B&B packages available upon reservation

60, rue Prudent-Cloutier
Mont-Saint-Pierre (Québec) G0E 1V0
418 797-2202 • 418 904-9515

12 HÔTEL COPPER
MURDOCHVILLE

Forfaits souper, nuitée et déjeuner disponibles sur réservation
Dinner B&B packages available upon reservation

700, 5e Rue
Murdochville (Québec) G0E 1W0
1 888 511-2566 • 418 784-2566
hotelcopper.ca

13 L'OLYMPIQUE
MURDOCHVILLE



Forfaits souper, nuitée et déjeuner disponibles sur réservation
Dinner B&B packages available upon reservation

538, route 198
Murdochville (Québec) G0E 1W0
418 784-3311 | chic-chac.com

15 AUBERGE LE CARIBOU
GASPÉ (RIVIÈRE-AU-RENARD)



Forfaits souper, nuitée et déjeuner disponibles sur réservation
Dinner B&B packages available upon reservation

82, boulevard Renard Ouest
Gaspé (Québec) G4X 5H1
1 877 260-3344 • 418 269-3344 | aubergelecaribou.ca

7 MOTEL À LA BRUNANTE
SAINTE-ANNE-DES-MONTS

Entre mer et montagnes
Between sea and mountains

94, boulevard Sainte-Anne Ouest
Sainte-Anne-des-Monts (Québec) G4V 1R3
1 800 463-8828 • 418 763-3366
motelalabrunante.com

9 AUBERGE LA SEIGNEURIE DES MONTS
SAINTE-ANNE-DES-MONTS

Forfaits nuitée et déjeuner disponibles sur réservation
B&B packages upon reservation

Salle et appareil pour le séchage des bottes et des gants de motoneige
Room to dry gear, boot and glove dryer

21, 1re Avenue Est, Sainte-Anne-des-Monts (Québec) G4V 1A2
1 800 903-0284 • 418 763-5388
aubergelaseigneuriedesmonts.com

11 VILLE DE MURDOCHVILLE
MURDOCHVILLE

Le paradis de l'enneigement en Gaspésie
Situé au cœur des Chic-Chocs en Gaspésie, Murdochville offre un record de centimètres de neige annuellement, soit les précipitations les plus importantes au Québec. Un terrain de jeux idéal pour les motoneigistes et pour les amateurs des plaisirs d'hiver.

A winter wonderland in Gaspésie
Located at the heart of the Chic-Chocs on the Gaspé Peninsula, Murdochville boasts amazing annual snowfalls, more than anywhere else in Québec, making it an ideal playground for snowmobilers and winter lovers.

murdochville.com

16 RODEWAY INN
GASPÉ

Forfaits souper, nuitée, déjeuner et cadeau surprise disponibles sur réservation
Dinner B&B packages with surprise gift available upon reservation

Établissement 3 étoiles
3-star hotel

20, rue Adams, Gaspé (Québec) G4X 2R8
1 800 463-4242 • 418 368-2244
rodewayinngaspe.com

18 HÔTEL BAKER
GASPÉ



Évasion gaspésienne depuis 1881
Offering getaways in Gaspésie since 1881

178, rue de la Reine, Gaspé (Québec) G4X 1T6
1 800 462-3355 • 418 368-3355
hotelbaker.ca

20 MOTEL CHANDLER
CHANDLER

Forfaits sur demande
Packages available upon request

515, avenue Daigneault, Chandler (Québec) G0C 1K0
1 800 637-9444 • 418 689-4444
motelchandler.com

22 HÔTEL LA MAISON BLANCHE
NEW CARLISLE

Situé en bord de mer
Located by the sea

104, boulevard Gérard-D.-Levesque
New Carlisle (Québec) G0C 1Z0
1 877 266-3355 • 418 752-1000
hotelmaisonblanche.ca

24 AUBERGE DU MARCHAND
MARIA



Forfaits souper, nuitée et déjeuner disponibles sur réservation
Dinner B&B packages available upon reservation

530, boulevard Perron, Maria (Québec) G0C 1Y0
1 888 959-3766 • 418 759-3766
aubergedumarchand.com

17 HÔTEL PLANTE
GASPÉ

Forfaits nuitée et déjeuner disponibles sur réservation
B&B packages available upon reservation

À 200 m du sentier motoneige
200 m from the snowmobile trail

137, rue Jacques-Cartier, Gaspé (Québec) G4X 1M8
1 888 368-2254 • 418 368-2254
hotelplante.com

19 GÎTE AU COIN DE LA BERGE
PERCÉ

Forfaits souper, nuitée et déjeuner disponibles sur réservation
Dinner B&B packages available upon reservation

564, route 132 Ouest, Percé (Québec) G0C 2L0
418 782-1441 | giteaucoindelaberge.com

21 MOTEL FRASER
CHANDLER (PABOS MILLS)



Forfaits souper, nuitée et déjeuner disponibles sur réservation
Dinner B&B packages available upon reservation

325, route 132 Ouest, Chandler (Québec) G0C 2J0
1 800 463-1484 • 418 689-2281
motelfraser.com

23 HÔTEL LE FRANCIS
NEW RICHMOND

Forfaits souper, nuitée et déjeuner disponibles sur réservation
Dinner B&B packages available upon reservation

210, chemin Pardiac
New Richmond (Québec) G0C 2B0
1 800 986-4485 • 418 392-4485
hotelfrancis.qc.ca

26 AUBERGE DU CHÂTEAU BAHIA
ESCUMINAC (POINTE-À-LA-GARDE)

Nouvellement accessible en hiver!
Newly accessible in the winter!

157, boulevard Perron
Escuminac (Québec) G0C 2M0
418 788-2048 | chateaubahia.com

25 HOSTELLERIE BAIE BLEUE
CARLETON-SUR-MER



Forfaits souper, nuitée et déjeuner disponibles sur réservation
Dinner B&B packages available upon reservation

482, boulevard Perron
Carleton-sur-Mer (Québec) G0C 1J0
1 800 463-9099 • 418 364-3355
baiebleue.com

27 RESTAURANT-MOTEL INTERPROVINCIAL
POINTE-À-LA-CROIX

Forfaits souper, nuitée et déjeuner disponibles sur réservation
Dinner B&B packages available upon reservation

4, boulevard Perron Ouest
Pointe-à-la-Croix (Québec) G0C 1L0
1 866 788-2070 • 418 788-2070
motelinterprovincial.com

28 AUBERGE LA COULÉE DOUCE
CAUSAPSCAL



Forfaits souper, nuitée et déjeuner disponibles sur réservation
Dinner B&B packages available upon reservation

21, rue Boudreau
Causapscal (Québec) G0J 1J0
1 888 756-5270 • 418 756-5270
lacouleedouce.com

30 AUBERGE L'AMBASSADEUR
AMQUI



Forfaits souper, nuitée et déjeuner disponibles sur réservation
Dinner B&B packages available upon reservation

Garage sécurisé
Secure garage

266, boulevard Saint-Benoit Ouest
Amqui (Québec) G5J 2E8
1 888 588-6464 • 418 629-6464 | auberge-ambassadeur.com

29 LA MATAPÉDIA

La Matapédia | 445 km de pur plaisir!
Des paysages à couper le souffle tels que les fantômes de la montagne St-Pierre et la tour d'observation de Val d'Irène. La Matapédia, c'est 2 clubs de motoneige, 3 concessionnaires, 4 relais, 7 hébergements et 20 restaurants accessibles aux motoneigistes.

La Matapédia: 445 km of pure fun!
Discover breathtaking landscapes such as the ghost trees on the Saint-Pierre Mountain and the view from the observation tower in Val d'Irène. La Matapédia is 2 snowmobile clubs, 3 dealerships, 4 clubhouses, 7 lodging establishments and 20 restaurants accessible to snowmobilers.

lamatapedia.ca/motoneige

LÉGENDE DES PICTOGRAMMES
PICTOGRAM LEGEND

- Accès direct à un sentier fédéré / *Direct access to a federated trail*
- Concessionnaire à proximité / *Dealer nearby*
- Bar / *Bar*
- Hôtel sécuritaire / *Secure hotel*
- Massothérapie / *Massage therapy*
- Piscine / *Pool*
- Restaurant / *Restaurant*
- Spa / *Spa*
- Station-essence à proximité / *Gas station nearby*
- Stationnement longue durée / *Long-term parking*
- 1 Identification des annonceurs sur la carte (voir au recto) / *Location of advertisers on the map (see reverse)*

iMOTONEIGE
L'APPLICATION INDISPENSABLE
PEU IMPORTE OÙ VOUS ÊTES...
THE ULTIMATE APPLICATION
REGARDLESS OF WHERE YOU ARE...
FCMQ
NERD CONSULTIQ
App Store
Google play

BESOIN DE CONSEILS POUR PLANIFIER VOTRE SÉJOUR MOTONEIGE?
NEED HELP PLANNING YOUR SNOWMOBILE TRIP?

tourisme-gaspesie.com/motoneige
tourisme-gaspesie.com/snowmobiling
info@tourisme-gaspesie.com
1 800 463-0323
TOURISME GASPÉSIE

2021 - 2023
CARTE DES SENTIERS
DE MOTONEIGE
SNOWMOBILE
TRAIL MAP

TOURISME GASPÉSIE

UNE CONDUITE AUSSI INTENSE QU'INTELLIGENTE

SMART-SHOX : LA PREMIÈRE SUSPENSION SEMI-ACTIVE DE L'INDUSTRIE
Voici la suspension la plus intuitive jamais déployée sur une motoneige. La nouvelle suspension semi-active Smart-Shox s'ajuste automatiquement jusqu'à 50 fois par seconde, pour vous procurer une manœuvrabilité supérieure et un confort de conduite pendant des heures. Offerte sur les modèles 2022 Renegade® X-RS®, MXZ® X-RS® et sur le tout nouveau MACH Z®.
DÉCOUVREZ-EN PLUS À SKI-DOO.COM

MORNEAU
RIVIÈRE-DU-LOUP
418 860-3632
SAINT-PASCAL
418 492-3632
TÉMISCOUATA-SUR-LE-LAC
418 854-2680

HUILE
RIMOUSKI
418 723-5132
AMQUI
418 629-4111
MATANE
418 566-4547
GASPÉ
418 368-3362

SPORTS
CHANDLER
418 689-2624
NEW RICHMOND
418 392-5017

CHEZ NOUS C'EST ski-doo

© 2021 Bombardier Produits Récréatifs Inc. (BRP). Tous droits réservés. ® MC et le logo BRP sont des marques de commerce de BRP ou de ses sociétés affiliées. Les produits offerts aux États-Unis (U.S.) sont distribués par BRP US Inc. Conduisez toujours de façon responsable et sécuritaire.

TOURISME GASPÉSIE

CARTE DES SENTIERS DE MOTONEIGE / *SNOWMOBILE TRAIL MAP*

2021 - 2023

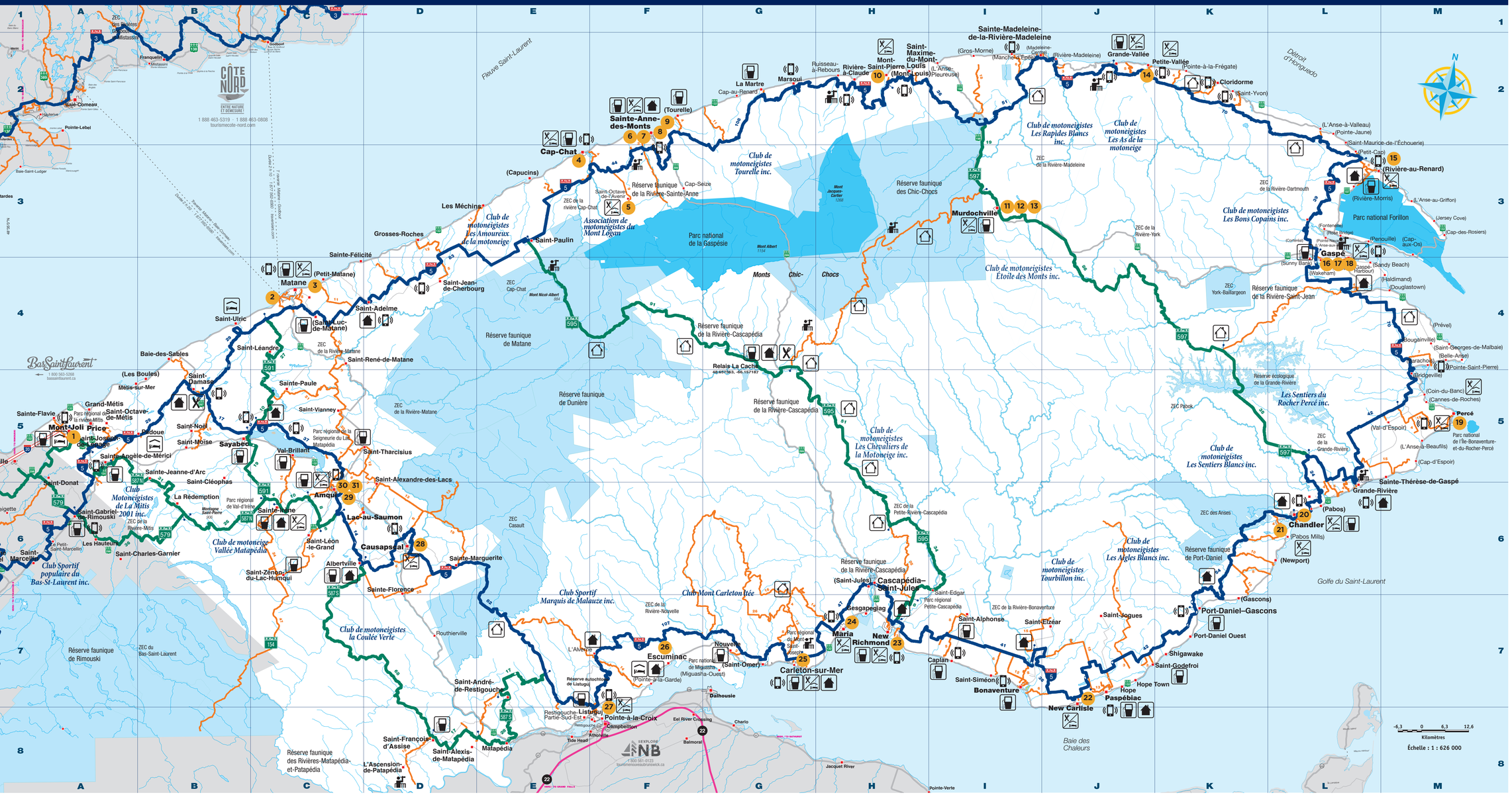

Photo : Les Plus Beaux Villages du Québec, Pierre-Paul Gaudreau photographe.

Tourisme Gaspésie et les Clubs de motoneigistes de la région tiennent à remercier les propriétaires terriens pour leur générosité et leur contribution à la pratique de la motoneige.

Tourisme Gaspésie and the snowmobile clubs of the region wish to thank local landowners for their generosity and their contributions to the sport of snowmobiling.

Pour information / *For more information*

TOURISME GASPÉSIE
1020, boulevard Jacques-Cartier
Mont-Joli (Québec) G5H 0B1
1 800 463-0323 · 418 775-2223
info@tourisme-gaspesie.com
tourisme-gaspesie.com/motoneige
tourisme-gaspesie.com/snowmobiling

Horaire / *Opening hours*
Pour connaître l'horaire : tourisme-gaspesie.com
For opening hours: tourisme-gaspesie.com/en

Renseignements pratiques / *Useful Information*

ÉTAT DES ROUTES / *ROAD CONDITIONS*
quebec511.info · 511

ÉTAT DES SENTIERS DE MOTONEIGE
SNOWMOBILE TRAIL CONDITIONS · fcmq.qc.ca

AMBULANCE - POLICE - FEU / *EMERGENCIES* · 911

INFO-SANTÉ / *HEALTH INFO* · 811

SÛRETÉ DU QUÉBEC / *PROVINCIAL POLICE* · 310-4141

À noter que le déploiement de la téléphonie cellulaire n'est pas disponible sur la majorité du territoire.

Please note that there is no cell phone coverage on most of the territory.

Concessionnaires / *Dealers*

ski-doo
Amqui 418 629-4111 · C6
Chandler 418 689-2624 · L6
Gaspé 418 368-3362 · L4
Matane 418 566-4547 · C4
New Richmond 418 392-5017 · H7

ARCTIC CAT
Amqui 418 629-1500 · C6
Caplan 418 388-2231 · I7
Chandler (Pabos) 1 877 629-4063 · L6
Gaspé 418 368-6684 · L4

YAMAHA
Chandler (Pabos) 418 689-6283 · L6
Gaspé (Rivière-au-Renard) 418 269-7799 · M3
Mont-Joli 418 775-5877 · A5
Paspébiac 418 752-7000 · J7
Pointe-à-la-Croix 418 788-5666 · F8

POLARIS
Amqui 418 629-3139 · C6
Cloridorme (Pointe-à-la-Frégate) 418 395-2115 · K2
Matane 418 562-5528 · C4
Paspébiac 418 752-7000 · J7

K2 Ce code alphanumérique fait référence au positionnement sur la carte.
This alphanumeric code indicates a location on the map.

ÉQUIPE DE PRODUCTION / *PRODUCTION TEAM*
Tourisme Gaspésie :
Viviane Roussel, Judith Kilgour, Catherine-Rose James

PHOTO COUVERTURE / *COVER PHOTO*
Mont-Saint-Pierre, Roger St-Laurent/Le Québec maritime

CARTOGRAPHIE / *MAP*
Géomatique

RÉVISION DES TEXTES / *TEXT REVISION*
Nathalie Thériault

TRADUCTION / *TRANSLATION*
Avis Anderson

COLLABORATION / *COLLABORATION*
Michel Desrosiers, FCMQ – Région Gaspésie
Guillaume Berger-Richard, Regroupement des MRC de la Gaspésie
Clubs de motoneigistes de la Gaspésie / *Snowmobile clubs of Gaspésie*

ÉDITION 2021-2023 / *2021-2023 EDITION*
Dépôt légal / *Legal deposit:*
ISBN : 978-2-9819939-1-5 · ISSN : 2564-2839

Les informations sur cette carte étaient exactes à l'été 2021.
La prochaine édition sera disponible à l'automne 2023.

The information found on this map was accurate as of summer 2021.
The next edition will be available in fall 2023.

Toute reproduction de ce document, même partielle, par photocopie, repérage électronique ou autre moyen quel qu'il soit est interdite sans la permission écrite de Tourisme Gaspésie. Bien que ce document ait été rédigé avec le plus grand soin, des erreurs peuvent s'y être glissées et des changements peuvent être intervenus. Par conséquent, Tourisme Gaspésie décline toute responsabilité découlant de son utilisation. Toutefois, nous vous saurions gré de nous signaler toute erreur ou omission.

Any reproduction of this document, in whole or in part, by photocopying, electronic means or any other means whatsoever is prohibited without the written consent of Tourisme Gaspésie. While this document was carefully compiled, errors or omissions are possible. In such cases, Tourisme Gaspésie cannot be held responsible for any inconvenience they may cause. Please notify us of any errors or omissions you notice.

Photo : Les Plus Beaux Villages du Québec, Guillaume Berger-Richard

NOS PROPOSITIONS DE CIRCUITS *SUGGESTED TOURS*

CIRCUITS DE 1 À 2 JOURS *1- TO 2-DAY TOURS*

1 LA VIRÉE *GATEWAY LOOP*
262 KM
1 À 2 JOURS *1 TO 2 DAYS*

2 LES PLATEAUX *PLATEAU LOOP*
212 KM
1 JOUR *1 DAY*

3 LES CHIC-CHOCS *CHIC-CHOC LOOP*
391 KM
2 JOURS *2 DAYS*

CIRCUITS DE 2 À 3 JOURS *2- TO 3-DAY TOURS*

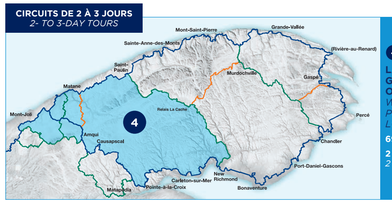

4 LA PETITE GASPÉSIE OUEST *WESTERN PENINSULA LOOP*
695 KM
2 À 3 JOURS *2 TO 3 DAYS*

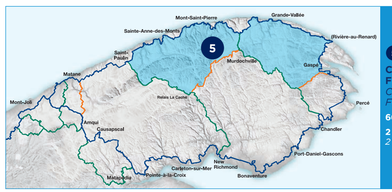

5 CHIC-CHOCS FORILLON *CHIC-CHOCS/ FORILLON*
667 KM
2 À 3 JOURS *2 TO 3 DAYS*

CIRCUITS DE 3 JOURS ET PLUS *TOURS OF 3 OR MORE DAYS*

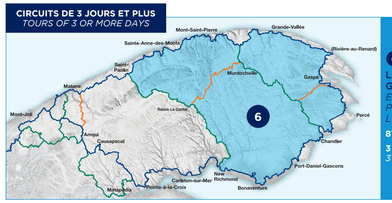

6 LA PETITE GASPÉSIE EST *EASTERN PENINSULA LOOP*
815 KM
3 À 4 JOURS *3 TO 4 DAYS*

7 LE GRAND TOUR *GRAND TOUR*
1 156 KM
5 À 6 JOURS *5 TO 6 DAYS*

LÉGENDE DE LA CARTE / *MAP LEGEND*

- Route principale / *Main road*
- Localité / *Town or village*
- Traversier / *Ferry*
- Sentier de motoneige Trans-Québec / *Trans-Québec snowmobile trail*
- Sentier de motoneige régional / *Regional snowmobile trail*
- Sentier de motoneige local / *Local snowmobile trail*
- Distance en kilomètres entre les bornes (chiffres bleu, vert et orange) / *Distance in km between markers (blue, green and orange numbers)*
- Hébergement et restauration / *Food and lodging*
- Hébergement / *Lodging*
- Restauration / *Food*
- Relais avec services / *Clubhouse with services*
- Refuge / *Shelter*
- Essence / *Gas station*
- Point d'accès au réseau cellulaire / *Cell coverage available*
- Point de vue / *Panoramic view*
- Annonceurs (voir au verso) / *Advertisers (see reverse)*
- Parcs nationaux / *National park*
- Réserves fauniques et ZECs / *Wildlife reserve or ZEC*

Il est interdit de circuler à motoneige dans les parcs nationaux. *Snowmobiling is prohibited in national parks.*

Cartographie d'origine :
géomatique•com
www.geomatique.com
819 478-8111 · Décembre 2005
Source de la géobase : RCM version 1.1 avril 2001
Projection UTM, fuseau 19, NAD 83
© Gouvernement du Québec, tous droits réservés, 2005

KILOMÈTRES / *KILOMETRES*

DE MONT-JOLI À... *FROM MONT-JOLI TO...*	Par le nord *North Tour*	Par le sud *South Tour*
Saint-Damase	47	1 122
Matane	84	1 094
Cap-Chat	190	988
Sainte-Anne-des-Monts	206	969
Mont-Saint-Pierre	313	858
Murdochville	372	649
Grande-Vallée	400	771
Gaspé (Rivière-au-Renard)	476	705
Gaspé	518	671

DE MONT-JOLI À... *FROM MONT-JOLI TO...*	Par le nord *North Tour*	Par le sud *South Tour*
Percé	597	610
Chandler	645	526
Port-Daniel-Gascons	698	472
Paspébiac	734	436
Bonaventure	784	403
New Richmond	821	353
Carleton-sur-Mer	864	309
Pointe-à-la-Croix	952	220
Causapscal	1 034	135
Amqui	1 074	98

DISTANCES APPROXIMATIVES *APPROXIMATE DISTANCES*	
TQ-5 - Québec à Rivière-du-Loup	328 km
TQ-5 - Rivière-du-Loup à Rimouski	131 km
TQ-5 - Rimouski à Mont-Joli	68 km
Gaspésie	
Sentier Trans-Québec 5	1 156 km
Sentier régional 595	184 km
Sentier régional 597	143 km
Sentier régional 591	59 km
Sentier régional 587 N	90 km
Sentier régional 587 S	130 km

La Trans-Québec 5 est, en tout temps, le sentier privilégié pour compiler le kilométrage. Par exemple, il y a 518 km entre Mont-Joli et Gaspé en passant par le nord (C'est-à-dire par Matane, Sainte-Anne-des-Monts, Grande-Vallée) et il y a 671 km entre Mont-Joli et Gaspé en passant par le sud (c'est-à-dire par Amqui, Carleton-sur-Mer, Chandler).

Conversion en miles : 1 km = 0,6 mi / *Conversion into miles: 1 km = 0.6 mi.*

Whenever possible, distances are calculated via Trans-Québec trail #5. For example, the ride from Mont Joli to Gaspé along the North Tour (clockwise) is 518 km via Matane, Sainte-Anne-des-Monts and Grande-Vallée, while the ride from Mont-Joli to Gaspé along the South Tour (counterclockwise) is 671 km via Amqui, Carleton-sur-Mer and Chandler.

Photo : Mont Saint-Joseph, Corporation touristique de Percé